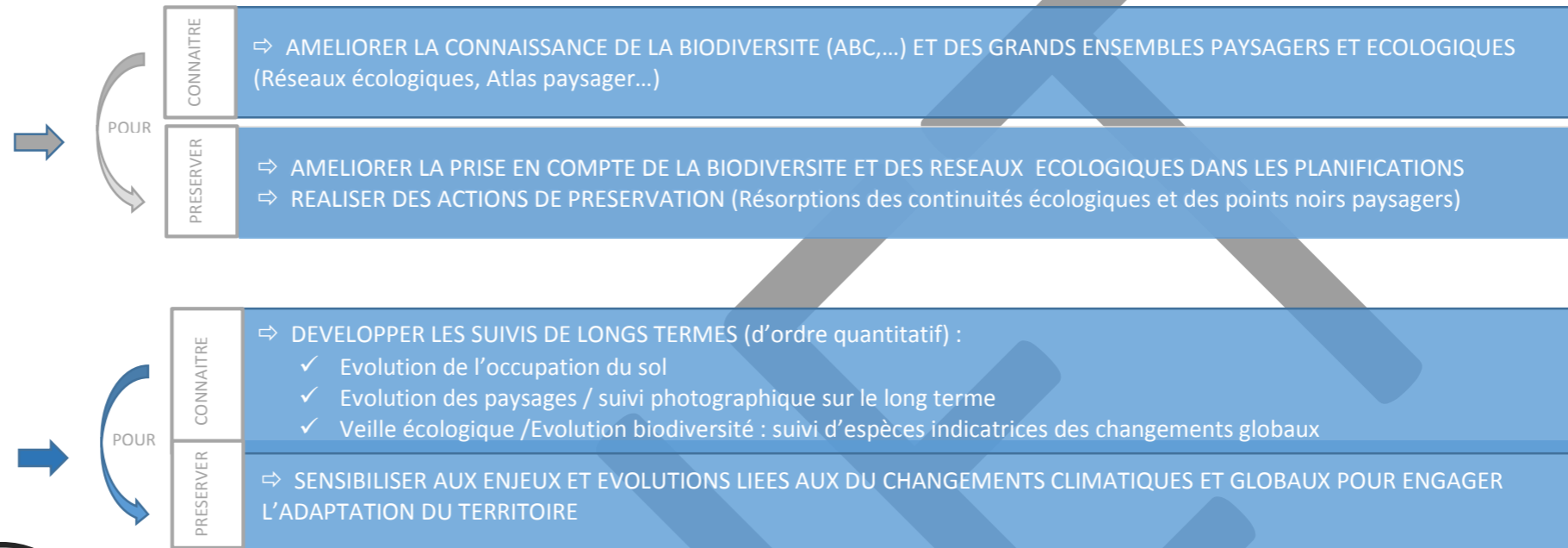


ORIENTATIONS POUR UNE MEILLEURE CONNAISSANCE ET GESTION DES PATRIMOINES DU TERRITOIRE DU PARC NATIONAL DES PYRENEES

PRESERVER LES GRANDS EQUILIBRES PAYSAGERS ET ECOLOGIQUES DU TERRITOIRE

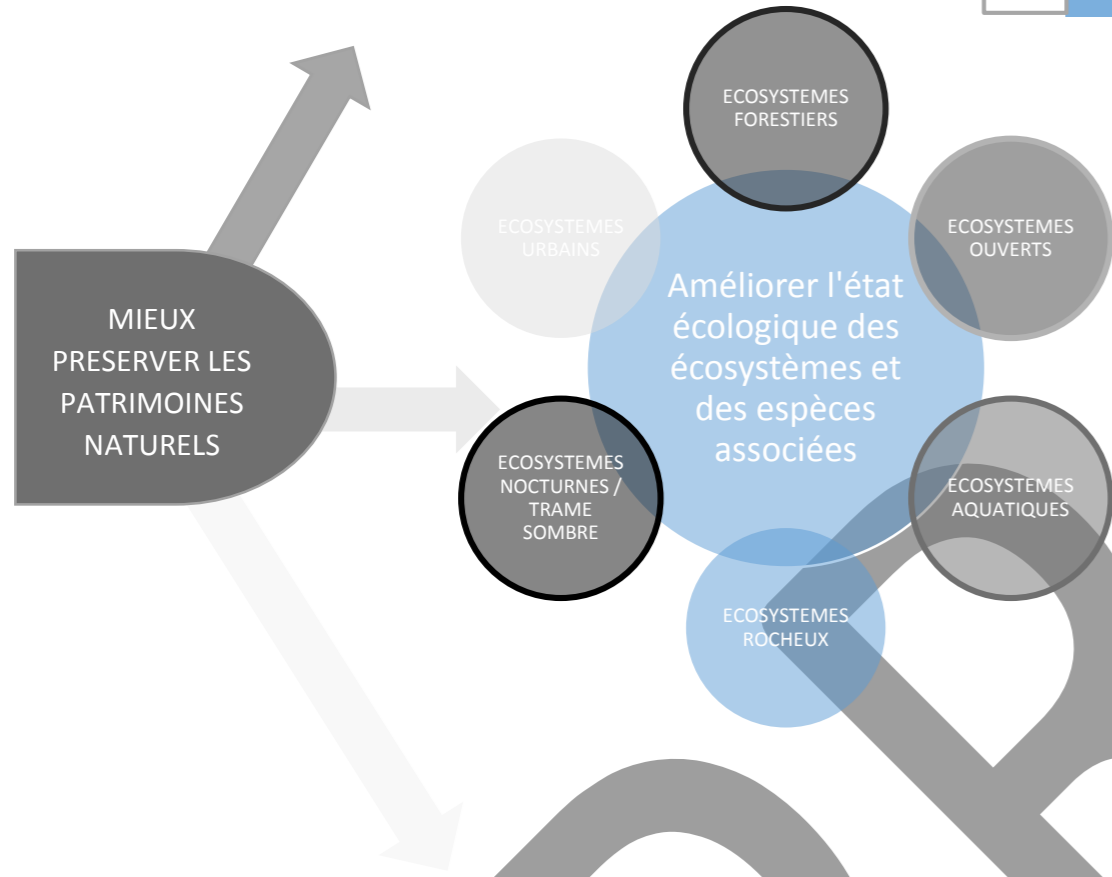


POUR ALLER PLUS LOIN

NOTE Ecosystème

POUR ALLER PLUS LOIN

NOTE Suivi long terme



POUR ALLER PLUS LOIN

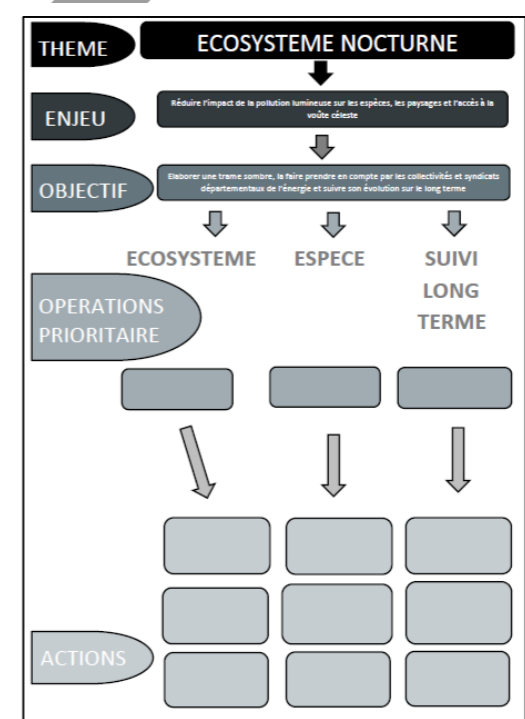
DE L'ENJEU A L'ACTION POUR CHAQUE ECOSYSTEME

Schémas synoptiques :

- ⇒ N°1 : Ecosystèmes forestiers
- ⇒ N°2 : Ecosystèmes ouverts
- ⇒ N°3 (écosystèmes aquatiques)
- ⇒ N°4 : écosystèmes nocturnes

Les principes :

- Etat qualitatif des écosystèmes
- Des suivis de longs termes d'ordre qualitatif de type « sentinelle »
- Une gestion intégratrice pouvant comprendre des espèces indicatrices suivant nécessité
- Les pollutions ?
- Lien culture et nature



POUR ALLER PLUS LOIN

NOTE Ecosystème

POUR ALLER PLUS LOIN

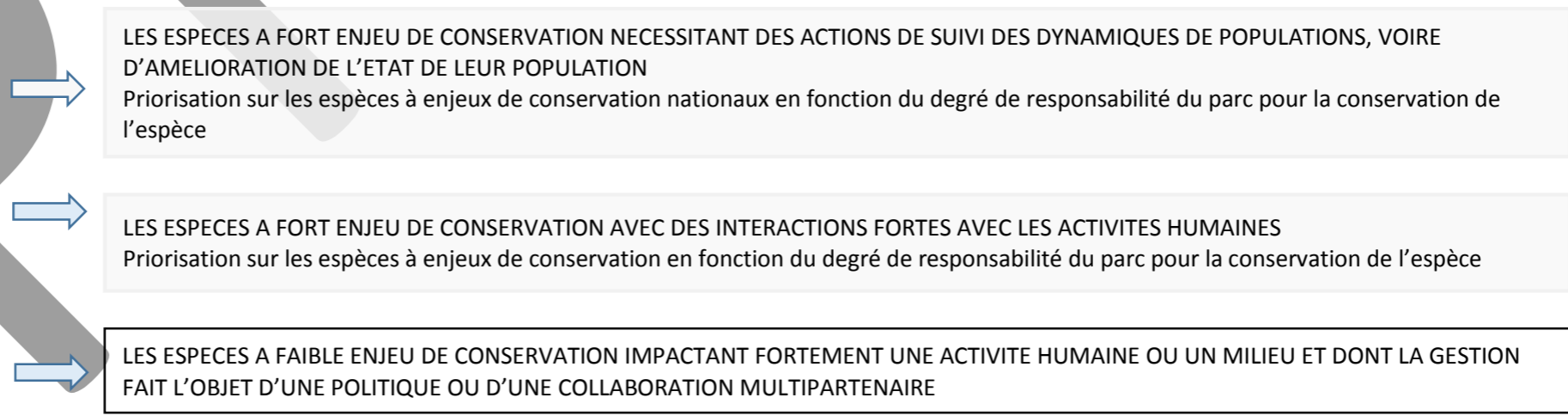
NOTE Suivi long terme

POUR ALLER PLUS LOIN

NOTE Culture Nature

SURVEILLER ET PRESERVER LES ESPECES A ENJEU PARTICULIER

- Améliorer l'état des populations des espèces
- Réduire les impacts négatifs des interactions avec les activités humaines



POUR ALLER PLUS LOIN

NOTE Espèces